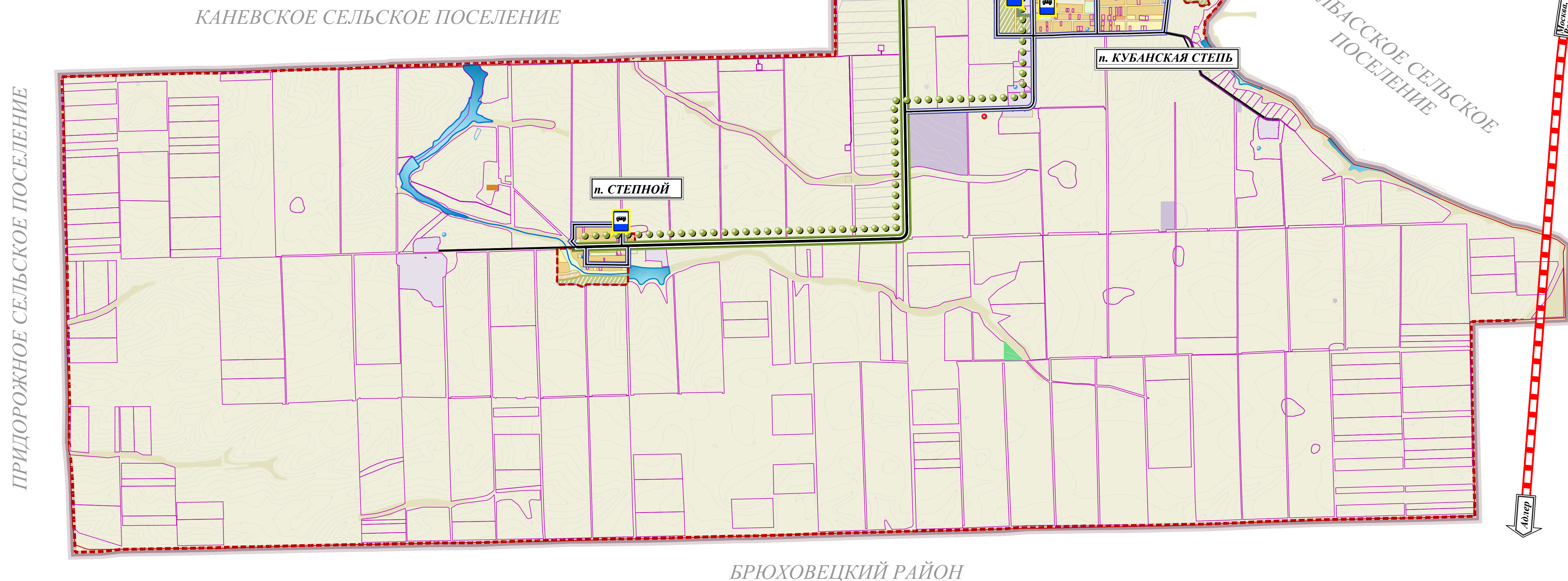

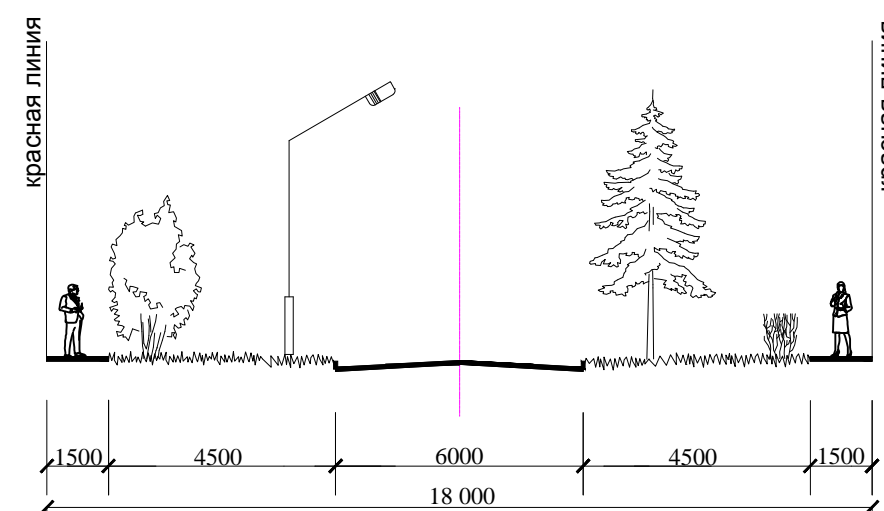
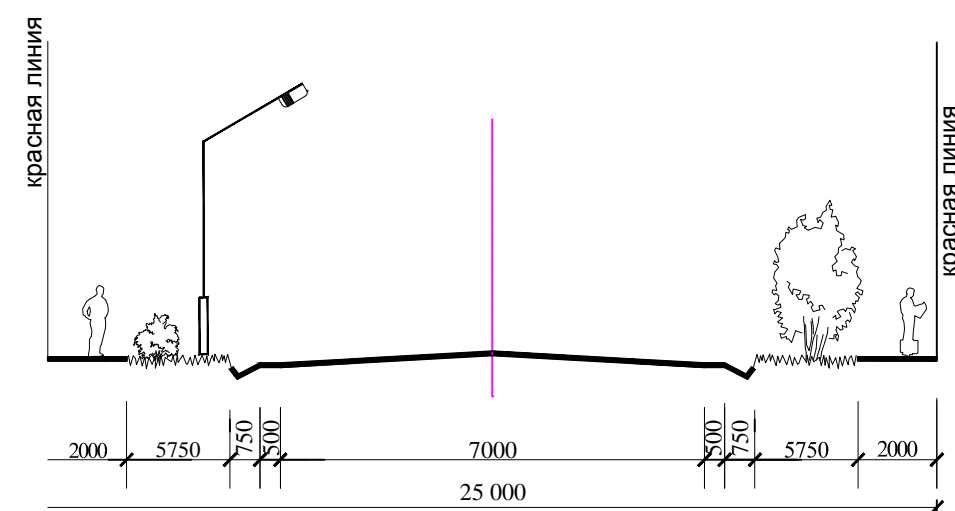






M 1:25 000





















УСЛОВНЫЕ ОБОЗНАЧЕНИЯ

ГРАНИЦЫ:

| | |
|---|-----------------------------|
|  | Граница сельского поселения |
|  | Граница населенного пункта |

ОБЪЕКТЫ ТРАНСПОРТНОЙ ИНФРАСТРУКТУРЫ:

| реконст. | проект. | |
|---|---|---|
|  |  | Автомобильная дорога регионального значения |
|  |  | Автомобильная дорога местного значения |
|  |  | Основные улицы в жилой застройке |
|  |  | Прочие дороги |
|  |  | Высокоскоростная железная дорога |

| | | |
|---|---|--|
| сущ. | проект. | |
|  |  | Основные остановочные пункты общественного транспорта |
|  |  | Автозаправочная станция |
|  |  | Маршруты движения муниципального общественного автотранспорта |
|  |  | Маршруты движения транзитного и межмуниципального автотранспорта |

[illegible]